




La Dune PARABOLIQUE

Suite au refroidissement du climat et à la baisse du niveau de la mer, les dunes paraboliques se sont formées il y a 3000 ans.

Au fil des années, le vent à fait son oeuvre et des bras de dunes se sont formées ! Grâce à la végétation qui s'y est installée, elle résiste aux vents. Les vents venant de Nord / Nord ouest (parallèle à la côte) lui donnent cette forme parabolique.

La Panne DUNAIRE / HUMIDE

L'orientation des vents forts pousse le sable vers l'intérieur. Une dépression creuse le sable jusque la nappe phréatique, ce que nous appelons une panne ! Propice à certaines espèces, telle la parnassie, cette zone est vite colonisée par la végétation.



La Dune EMBRYONNAIRE

Sur le bord de plage se forme la dune. Les micro organismes en décomposition nourrissent les premières plantes qui retiennent le sable en bord de dune et permettent de renforcer le cordon dunaire. Elle offre aussi un refuge aux animaux du bord de mer.




La dune est un rempart naturel contre la mer. Le nettoyage de plage manuel et non mécanique permet de préserver cette dune embryonnaire et sa végétation comme le coquillier maritime ci-contre.


Informations Pratiques

-  **DÉPART** Office de Tourisme à Bray-Dunes, place Jérôme Rubben.
Parking à proximité
-  **VOTRE EQUIPEMENT**
Le port de bonnes chaussures de marche est fortement conseillé. Une partie du parcours se fait sur des sentiers de sable.
-  **RESPECT DE L'ENVIRONNEMENT**
Suivez la signalisation et **ne vous aventurez pas en dehors des sentiers**.
Respectez la faune et la flore, ne laissez pas de déchets sur place.
La chasse y est autorisée certains jours du mois de septembre à février, renseignez-vous avant de prévoir votre balade durant cette période.
Respectez la réglementation indiquée.



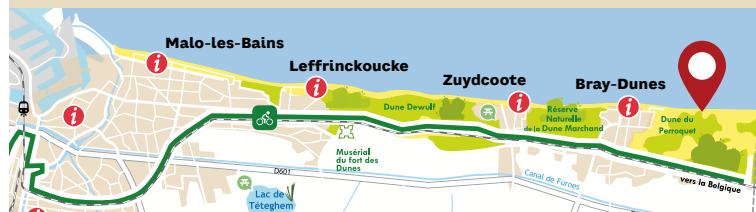
-  **ACCES BUS**
Arrêt « Plage Bray-Dunes » **20**

DKiBUS Voyagez gratuitement 7j/7 sur l'ensemble du réseau

-  **ACCES VÉLO**
La véloroute jusqu'à l'avenue du Général de Gaulle puis bande cyclable jusqu'à la plage.

-  **POINT D'INFORMATION TOURISTIQUE**

Place Jérôme Rubben - Bray-Dunes
+33 (0)3 28 26 27 28
contact@dunkerque-tourisme.fr



Partagez votre expérience sur les réseaux !

  #visitdunkerque
www.dunkerque-tourisme.fr



Conception et réalisation : Office de Tourisme et des Congrès Communautaire, avec le soutien de la Communauté Urbaine de Dunkerque - **Edition 2022**. Crédits photos : CUD - C.Hermel.
Imprimé sur : papier recyclé - I.C.O imprimerie.

spirit of
Dunkerque
TOURISME & CONGRÈS

DUNE DU PERROQUET



 **Circuit Pédestre
Bray-Dunes**

5 km

©C.Hermel





Distance : 5 km

Durée : ± 1h30




Dénivelé cumulé : 80m.



Le Balisage

L'itinéraire suit en partie les bornes point nœuds.



Paon de jour



Point de jonction (indiqués sur le plan)

Prochaines directions

La dune du PERROQUET



La dune du Perroquet est située sur le territoire de Bray-Dunes. C'est un espace naturel de 250 hectares qui est protégé par le Conservatoire du Littoral depuis 1985, et qui est géré par le département du Nord.

La dune du Perroquet fusionne avec la dune du Westhoek en Flandre Belge, qui s'étend jusqu'à La Panne et qui forme un espace naturel de 600 hectares au total.

On peut observer dans ce vaste espace dunaire les formations de dunes paraboliques et de pannes humides ou pannes dunaires.

Le début du parcours vous fait passer par le Calvaire des Marins. Erigé en 1953 en mémoire des marins ayant péri en mer, il est en partie construit avec la brique « Stella » récupérée sur le site de l'ancienne briqueterie de Bray-Dunes.



Les Dunes de Flandre, Grand Site de France en projet, œuvre à la préservation, la mise en valeur et la gestion durable de ce patrimoine naturel.



Légende

- Camping
- Parcours
- Parkings
- Étapes
- Toilettes Publiques
- Véloroute

Itinéraire



Départ de l'Office de Tourisme

place Jérôme Rubben, côté rue de l'ancienne gare.



Remontez la rue de l'ancienne gare jusqu'à l'intersection avec l'avenue de la Liberté.

300 m

Sur votre gauche se trouve l'église de Bray-Dunes.



À l'intersection, continuez tout droit sur l'avenue Charles Wallyn (300m). Puis prenez la 3^{ème} à gauche, rue des Sables.



Suivez la borne qui vous indique d'aller à la borne n° 56.

200 m



Point de vue au calvaire, observez la vue panoramique de la dune.

Puis, continuez de suivre la borne n°56 pour vous retrouver face au Calvaire des Marins.



Derrière vous se trouve la suite du chemin pour rejoindre la borne n°56.

50 m



À la borne n°56, tournez à gauche pour suivre la borne n°52.

1 km

Attention : restez bien sur le chemin principal (On rencontre 5 bornes direction n°52 le long du chemin).



À la borne n°52. Vous voilà dans la dune parabolique à côté des blockhaus B14 et B13. Continuez tout droit pour rejoindre la borne n°51.



Avancez tout droit. Puis, tournez à gauche en suivant toujours la borne n°51.



Continuez sur ce chemin en suivant toujours la borne n°51. Passez la chicane. Puis environ 200m après la chicane, vous traversez une panne dunaire.



Continuez tout droit jusqu'à la borne n°51. Vous vous trouvez au blockhaus B36.



À la borne n°51, en bord de mer. Dirigez-vous sur votre gauche en direction de la borne n°54 (800m).



Arrivé à la borne n°54. Longez la digue.



À l'intersection avec la rue de l'Ancienne Gare, quittez la digue (au poste de secours) et tournez à gauche.

Avancez tout droit sur la rue de l'Ancienne Gare pour revenir à l'Office de Tourisme.

Vous êtes de retour à votre point de départ.